

Connectiv   mobile

Conf  rence Territoires Connect  s 2019
#Engagement

Maxime FOREST
Directeur adjoint Mobile et Innovation

26 mars 2019

Le rôle de l'Arcep en matière de couverture mobile

1. **Proposer** au Gouvernement les obligations de déploiement des opérateurs, au moment de l'attribution des fréquences
2. **Contrôler** le respect par les opérateurs de leurs obligations de déploiement
 - Obligations fixées dans les licences
 - Obligations découlant des programmes gouvernementaux
3. **Informers** les citoyens sur la couverture et la qualité de service des réseaux mobiles

Depuis deux ans, l'Arcep développe la régulation par la *data* comme un nouveau moyen d'intervention.

2018, année de mise en place du *New Deal* mobile

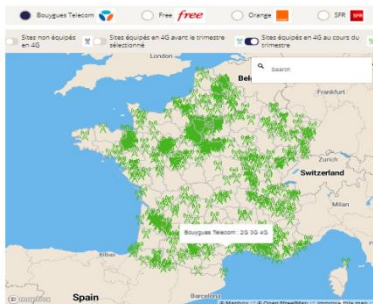
- Janvier** • Annonce du **New Deal mobile** visant à généraliser une couverture mobile de qualité pour l'ensemble des Français, et devant s'appuyer sur des obligations opposables.
- Juin-juillet** • L'Arcep rend les engagements des opérateurs mobiles juridiquement contraignants pour la période 2018-2020, en **modifiant leurs autorisations d'utilisation** actuelles dans les bandes 900, 1 800 et 2 100 MHz.
L'Arcep publie son premier **tableau de bord du New Deal mobile**, qui permet de suivre la mise en œuvre par les opérateurs de leurs obligations.
- Novembre** • L'Arcep délivre aux lauréats des procédures d'attribution les autorisations d'utilisation de fréquences en bandes 900 MHz, 1800 MHz et 2,1 GHz. Ces licences incluent les engagements du *New Deal*, pour les périodes **au-delà de 2020**.
- Décembre** • L'Arcep repense « **Mon réseau mobile** » pour aider les territoires à identifier leurs besoins de couverture.

Le tableau de bord du *New Deal* mobile

Une vision nationale et territoriale, globale et par opérateur, mise à jour chaque trimestre et en *open data* :
www.arcep.fr/new-deal



La 4G pour tous



99 %

de population couverte en 4G

1107 sites équipés en 4G sur 2082 dépôts, soit 53 %



92 %

de population couverte en 4G

11629 sites équipés en 4G sur 12440 dépôts, soit 93 %



99 %

de population couverte en 4G

10194 sites équipés en 4G sur 2069 dépôts, soit 77 %



99 %

de population couverte en 4G

11702 sites équipés en 4G sur 22107 dépôts, soit 53 %

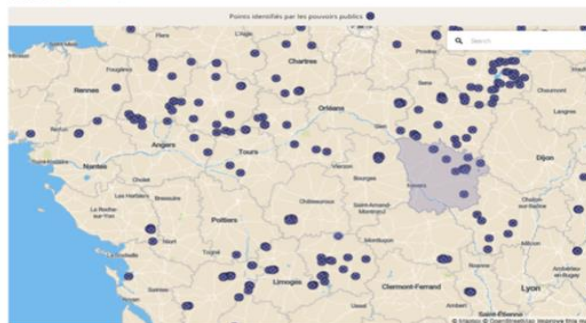
Source : Données opérateurs au 31/12/2018



La couverture ciblée



NIEVRE Retour à la vue globale



La couverture *indoor* Apporter des solutions complémentaires



La 4G en voiture



L'état des réseaux mobiles Informez sur les sites en panne ou en maintenance

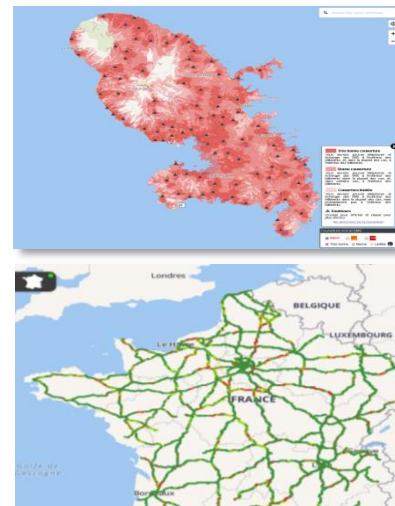


La 4G fixe Fournir un service fixe grâce à la 4G

L'outil « Mon réseau mobile »

Déjà disponibles

- **Cartes de couverture** simulées par les opérateurs et vérifiées par l'Arcep, avec les taux de couverture nationaux pour chaque technologie (2G, 3G et 4G)
- **Mesures de qualité de service** réalisées sur le terrain par l'Arcep (volet transports), ainsi que les principaux indicateurs de cette campagne : résultats nationaux, strates, indicateurs spécifiques à un axe de transport, etc.
- **En métropole et outre-mer**



La feuille de route en 2019



Le kit du régulateur

Pour permettre aux collectivités de compléter les campagnes Arcep



Le code de Conduite (v1)

Pour assurer un niveau minimal d'exigence pour le *crowdsourcing*



L'enrichissement de monreseau mobile.fr

avec de nouvelles données de l'Arcep et d'autres acteurs

Liens utiles:

<https://www.monreseau mobile.fr/>

<https://www.arcep.fr/cartes-et-donnees/new-deal-mobile.html>

<https://www.arcep.fr/new-deal>

